

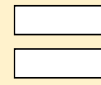
# 地域計画について

地域計画とは・・・**地域農業の10年後の未来設計図**です

地域農業の  
目指すべき将来像



将来「誰が」「どの」  
農地を担うかの地図  
「目標地図」



地域計画  
未来設計図



今ここを皆さん  
と考えています




令和7年3月31日  
までに作成します

## 目標地図について

目標地図とは・・・農地一筆ごとに「誰が」担い手となるのか地図を描く



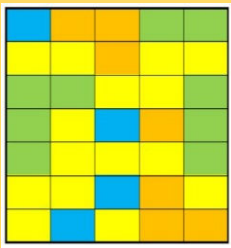
一筆ごとの担い  
手なんて決めら  
れるの？



まずはこの地域の農業を10年間現状維持することから始めてはどうでしょうか


### 〈目標地図作成のイメージ〉

R6年度



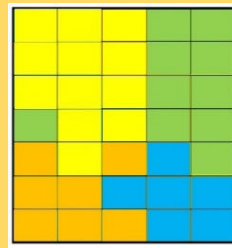
現在の耕作状況

R6年度



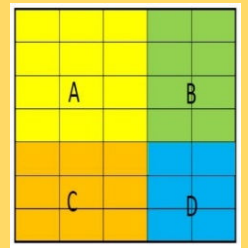
目標地図  
現状維持を目標!

R10年度



少しずつ地図を更新

R15年度



理想的な地図が完成

【令和6年度】  
目標地図を理解し、取組をスタートさせる

【令和7年度以降】  
継続的な話合いで少しずつ地図の熟度を上げる

### これからの流れ

スタート



地域の皆さんと将来  
の農業について話合  
いを始めましょう



地域の話合いを続け  
て、未来設計図を  
作っていきましょう



未来設計図の実現  
に向けて活動しま  
しょう



ゴール



次の世代に豊かな  
農地を引き継ぎま  
しょう

今年はこちらまでやります